



MĚSTSKÁ ČÁST PRAHA 6
ÚŘAD MĚSTSKÉ ČÁSTI

ODBOR DOPRAVY A ŽIVOTNÍHO PROSTŘEDÍ
ODDĚLENÍ SPRÁVNÍCH ČINNOSTÍ

VÁŠ DOPIS č.j.:

ZE DNE: 2018-08-29

NAŠE č.j.: MCP6 200848/2018
(doplněno 2018-10-31)

VYŘIZUJE: RNDr. Marcela Štědronská

TELEFON: 220 189 972

E-MAIL: mstedronska@Praha6.cz

Vážený pan

Ing. arch. Vít Svoboda

Jiřího Mašína 1432

156 00 Praha - Zbraslav

DATUM: 2018-11-14

Závazná stanoviska a vyjádření odboru dopravy a životního prostředí Úřadu městské části Praha 6 k záměru:

Identifikační údaje :
Název stavby : „*Stavební úpravy a přístavba budovy FLD*“
Místo stavby : **Kamýcká 1176, areál ČZU, č.parc. 1627/1, 1627/55, 1627/151, 1627/148, 1649, k.ú. Suchdol, Praha Suchdol**
Stavebník : Česká zemědělská univerzita v Praze, Kamýcká 129, 165 21 Praha – Suchdol
Zpracovatel PD : Ing. arch. Vít Svoboda, Jiřího Mašína 1432, Praha-Zbraslav, ČKA 00894
Stupeň a datum : společné územní a stavební řízení;
zpracování PD 08/2018

Předložená projektová dokumentace řeší stavební záměr s názvem „Stavební úpravy a přístavba budovy FLD“ v areálu ČZU, Kamýcká 1176, na pozemku parc.č. 1627/1, 1627/55, 1627/151, 1627/148, 1649, k.ú. Suchdol, Praha Suchdol, který je prezentován dokumentací pro společné územní a stavební řízení, jejímž zpracovatelem je pan Ing. arch. Vít Svoboda, Jiřího Mašína 1432, Praha-Zbraslav, ČKA 00894 zpracovaná v srpnu 2018.

Jedná se o stavební úpravy stávající budovy Fakulty lesnické a dřevařské a přístavbu k této budově. Stavební úpravy spočívají ve vybudování nových sociálních zařízení, rozvodů vzduchotechniky, změně systémů vytápění, přemístění kotelny, výměně elektroinstalace, podlah, oken, stropů, fasádního pláště, výtahů aj. Přístavba bude postavena při jižním křídle fakulty se zastavěnou plochou 252,93 m². Součástí stavby je i realizace nové komunikace s parkovištěm, dále přeložky a přípojky inženýrských sítí v areálu ČZU.

Odbor dopravy a životního prostředí Úřadu městské části Praha 6 **vydává pro účely společného územního a stavebního řízení** ke shora uvedené stavbě ve smyslu § 4 odst. 2 zákona č. 183/2006 Sb., o územním plánování a stavebním řádu, v platném znění (dále jen „stavební zákon“), z hlediska dopravy a ochrany složek životního prostředí následující **závazná stanoviska a vyjádření** dotčeného orgánu podle zákona č. 500/2004 Sb., správní řád, v platném znění (dále jen „správní řád“):

1. Z hlediska dopravního v intencích zájmů silničního správního úřadu (SSÚ), příslušného podle § 40 odst. 5 písm. b) zákona č. 13/1997 Sb., o pozemních komunikacích, v platném znění (dále jen „zákon o pozemních komunikacích“):
(vyřizuje: Ing. Jiří Mikule /linka 184/ jmikule@praha6.cz)

Předmětem předložené projektové dokumentace jsou stavební úpravy a přístavba objektu Fakulty lesnické a dřevařské (název stavby „*Stavební úpravy a přístavba objektu FLD*“) ve vysokoškolském areálu České zemědělské univerzity v Praze, při ulici Kamýcká 1176, parc.č. 1627/1, 1627/55, 1627/151, 1627/148 a 1649, k.ú. Suchdol, Praha – Suchdol. Stavební úpravy stávajícího objektu FLD spočívají v nově navržených sociálních zařízeních ve všech podlažích, výměně všech vnitřních dveří,

výměně náslapných vrstev, podhledů, prosklených fasád hlavního schodiště a schodišť u obou štítů, proskleného obvodového pláště zasedací místnosti a poslucháren. Dále dojde ke kompletní výměně skladeb střešního pláště nad celou budovou. V rámci stavebních úprav je také komplexně řešeno technické zařízení budovy a to v profesích zdravotně technické instalace, plynová zařízení, vzduchotechnika, vytápění, chlazení, silnoproud a slaboproud. Stavebními úpravami stávajícího objektu nedochází ke změně zastavěné plochy, ani k celkovému objemu stavby, změně užitné plochy, změně užívání ani počtu osob. Přístavba objektu je navržena k jižnímu štítu stávající budovy FLD, kolmo k západní fasádě objektu. Půdorys je složen ze dvou obdélníkových tvarů, užší křídlo přístavby má u východního štítu šířku 4,75 m, širší část u západního štítu 10,20 m, délka jižní fasády 32,70 m, severní 14,70 m. Přístavba má jedno podzemní a tři nadzemní podlaží, výška atiky je totožná se stávající budovou. Navrhovaná přístavba bude napojena na stávající dopravní a technickou infrastrukturu. Příjezd k přístavbě bude po stávající areálové obslužné komunikaci vedené po obvodě řešeného pozemku a dále z prostoru stávajícího parkoviště u jižní fasády budovy MCEV II. Na západ od navrhované přístavby je stávající jednopodlažní objekt pokusných stájí. Stávající obslužná komunikace mezi budovami FLD a objektem pokusných stájí bude zrušena. Nová komunikace šířky 4,0 m bude provedena osově 6,35 m od stávající rušené komunikace mezi budovou FLD a stájemi. Na jihu bude navazovat na stávající komunikaci šířky 5,0 m. Nově bude proveden vjezd do jižního parkoviště šířky 4,75 m. V severní části komunikace bude vozovka rozšířena na východní stranu o 2,0 m na 6,0 m a na její východní straně je navrženo celkem 13 parkovacích stání v celkové délce 34,0 m a délce stání 4,5 m s přesahem vozidel do zeleně. Chodník od jižního vstupu do staré budovy FLD podél nové přístavby bude široký 2,0 m, nově k němu bude napojen chodník mezi jižním a hlavním vstupem do budovy FLD šířky 2,0 m vedený v souběhu s budovou.

Doprava v klidu pro přístavbu objektu Fakulty lesnické a dřevařské o celkové hrubé podlažní ploše (dále jen „HPP“) 756,54 m² (1.NP = HPP 252,18m², 2.NP = HPP 252,18 m², 3.NP = 252,18 m²) bude řešena celkem 13 kolnými parkovacími místy u objektu v areálu ČZU, dle nařízení č. 10/2016 Sb. hl. m. Prahy, kterým se stanovují obecné požadavky na využívání území a technické požadavky na stavby v hlavním městě Praze (Pražské stavební předpisy), přičemž v této souvislosti uvádíme, že otázka parkovacích stání a tedy i vlastní posouzení zda se jedná z pohledu platného prováděcího předpisu ke stavebnímu zákonu o přijatelné řešení, není v kompetenci dotčeného orgánu, v daném případě silničního správního orgánu podle § 40 odst. 1 zákona o pozemních komunikacích, ale přísluší obecnému stavebnímu úřadu.

Silniční správní úřad posoudil výše identifikovanou dokumentaci a vydává vyjádření k vlastnímu stavebnímu záměru za splnění následujících podmínek:

- a) V souvislosti s výše uvedenou stavbou konstatujeme, že stavebník stavby nechal na základě předchozích projednávání stavebních záměrů v rámci areálu ČZU zpracovat materiál „*Generel parkování v areálu ČZU, Praha 6 - Suchdole*“, který řeší problematiku dopravy v klidu v areálu České zemědělské univerzity v Praze – Suchdole. Na základě tohoto odborného podkladu lze konstatovat, že poptávka po parkování je v současném stavu řešena způsobem, který odpovídá požadavkům platných právních předpisů určujících potřeby pro řešení odstavných ploch. Obdobně tak budou tyto požadavky nadále naplňovány i po zprovoznění nyní posuzovaného stavebního záměru.
- b) Upozorňujeme, že SSÚ neprovádí v tomto případě připojení pozemku na bezejmennou komunikaci NN 3641, neboť se jedná o účelovou komunikaci. Stavebník výše uvedené akce je zároveň vlastníkem dotčeného pozemku (parc.č. 1627/1), který slouží k připojení nové areálové komunikace u objektu Fakulty lesnické a dřevařské.
- c) Upozorňujeme, že veškeré nové i upravované komunikační plochy (komunikace, parkovací záliv, chodníky) musí být navrženy a realizovány v souladu s platnou legislativou v době realizace a navazujícími normami (zejména ČSN 736110 - projektování místních komunikací a ČSN 736102 - projektování křižovatek na pozemních komunikacích) a musí umožňovat bezpečný pohyb zdravotně postižených, v souladu s podmínkami vyhlášky č. 398/2009 Sb., o obecných technických požadavcích zabezpečujících bezbariérové užívání staveb.
- d) Obslužné komunikace a parkovací plochy uvnitř areálu ČZU zůstanou i nadále ve vlastnictví stavebníka, jako neveřejně přístupné účelové komunikace v uzavřeném areálu, které slouží k potřebě vlastníka areálu (ve smyslu § 7 odst. 2 zákona o pozemních komunikacích).
- e) Upozorňujeme na nutnost nahlásit instalaci dopravního značení či zařízení na neveřejně přístupových účelových komunikacích do 5 pracovních dnů Odboru dopravy a životního prostředí Úřadu městské části Praha 6.
- f) Upozorňujeme, že je nutné splnit požadavky Policie ČR, které jsou uvedeny ve vyjádření (pro účely společného územního a stavebního řízení) pod č.j.: KRPA-379842-1/ČJ-2018-0000DŽ ze dne 22.10.2018.

- g) Venkovní parkovací stání budou řešena v souladu s normou ČSN 73 6056 – Odstavné a parkovací plochy silniční vozidel, v platném znění. Parkovací záliv pro 13 kolmých parkovacích stání (z toho 1 parkovací stání pro osoby s omezenou schopností pohybu) je navržen v severní části nově realizované účelové komunikace při její východní straně (rozměry stání budou 2,5 x 4,5 m; krajní stání budou mít rozměry 2,75 x 4,5 m a rozměry stání pro osoby s omezenou schopností pohybu budou 3,5 x 4,5 m).
- h) Venkovní parkovací místa dále budou zajišťovat max. retenci dešťových vod, příp. jiný vhodný způsob jejich likvidace.
- i) Zařízení staveniště a stavební zábor umístíte na vlastních pozemcích (areálu ČZU).
- j) Případná dopravní omezení projednáte v dostatečném předstihu s Policií ČR a příslušným SSÚ.
- k) Propojovací obslužná účelová komunikace bude vybavena areálovým osvětlením.
- l) Příslušný SSÚ požaduje, aby stavebník používal výhradně trasy staveništní dopravy dle požadavku správce komunikací.
- m) Po celou dobu stavby bude stavebník zajišťovat údržbu a čištění komunikací dotčených stavební činností.
- n) Při manipulaci staveništních vozidel musí být zachován bezpečný průchod pěších (min. 1,5 m), musí být dodržena stanovená tonáž vozidel, vozidla nesmí pojíždět chodníky a zeleň, obdobně tak nesmí být vozidla na uvedených plochách odstavena.
- o) Při provádění stavby bude zachován přístup k objektům, vjezd dopravní obsluhy a pohotovostním vozidlům.
- p) Stavba musí být koordinována s věcně, časově nebo místně souvisejícími akcemi jiných stavebníků.
- q) Uvedení komunikací do stavu dle požadavků vlastníka/majetkového správce projednáte před zahájením stavebních prací.

Toto je vyjádření podle § 154 správního řádu.

2. Z hlediska ochrany zemědělského půdního fondu (ZPF) podle § 15 zákona č. 334/1992 Sb., o ochraně zemědělského půdního fondu, v platném znění (dále jen "zákon"):

(vyřizuje: Ing. Eva Müllerová /linka 403/ emullerova@praha6.cz)

Stavbou na pozemcích parc. č. 1627/1, 1627/55, 1627/151, 1627/148, 1649, k.ú. Suchdol není dotčen ZPF. Námi chráněné zájmy nejsou dotčeny.

Toto je vyjádření podle § 154 správního řádu.

3. Z hlediska ochrany přírody a krajiny podle zákona č. 114/1992 Sb., o ochraně přírody a krajiny, v platném znění (dále jen „ZOPK“):

Předložená projektová dokumentace řeší stavební úpravy a přístavbu FLD v rámci areálu Zemědělské univerzity. Stavba vyžaduje kácení vzrostlých dřevin, keřů a porostů. K vydání závazného stanoviska ve věci souhlasu s kácením dřevin rostoucích mimo les je podle § 8 odst. 6 ve spojení s § 76 odst. 1 písm. a) ZOPK příslušný ÚMČ Praha – Suchdol. O pokácení požádejte v souladu s § 8 ZOPK a § 4 vyhlášky MŽP č. 189/2013 Sb., o ochraně dřevin a povolování jejich kácení, v platném znění. Povolení orgánu ochrany přírody ke kácení dřevin není třeba pouze tehdy, jedná-li se o stromy o obvodu kmene do 80 cm měřené ve výšce 130 cm nad zemí nebo zapojené porosty dřevin do celkové plochy 40 m². Též se nemusí žádat o povolení pro ovocné dřeviny rostoucí na pozemcích v zastavěném území evidovaných v katastru nemovitostí jako druh pozemku zahrada, zastavěná plocha a nádvoří nebo ostatní plocha se způsobem využití pozemku zeleň. V případě kácení dřevin příslušný úřad také určí výši, druh, termín a místo náhradní výsadby. Všechny zachovávané dřeviny v okolí stavebního záměru je třeba chránit ve smyslu obecných ustanovení ZOPK a v souladu s ochrannými podmínkami definovanými v oborové normě ČSN 83 9061 (Technologie vegetačních úprav v krajině - Ochrana stromů, porostů a vegetačních ploch při stavebních pracích). Všichni pracovníci musí být předem poučeni o zabezpečení dřevin proti poškození. Požadujeme minimalizovat negativní vlivy stavby na zachovávané stromy.

Toto je vyjádření podle § 154 správního řádu.

4. Z hlediska odpadového hospodářství podle § 79 odst. 4 zákona č. 185/2001 Sb., o odpadech a o změně některých dalších zákonů, v platném znění:

(vyřizuje: Helena Střelbová /linka 985/ hstrelbova@praha6.cz)

Úřad městské části Praha 6 posoudil výše identifikovanou dokumentaci a jako příslušný orgán odpadového hospodářství vydává toto závazné stanovisko a **uděluje souhlas** z hlediska nakládání s odpady s umístěním a povolením výše uvedeného stavebního záměru.

Toto závazné stanovisko se vydává za těchto podmínek:

- a) Odpady vzniklé především při stavební činnosti musí být odděleně shromažďovány a jejich využitelné složky přednostně předány k dalšímu užítkování, jakým je např. recyklace stavební sutě, a musí být tedy plně respektována hierarchie způsobů nakládání s odpady dle § 9a zákona o odpadech.
- b) Při nakládání s přebytečnou výkopovou zeminou musí být důsledně dodržován předmětný zákon o odpadech a vyhláška č. 294/2005 Sb., o podmínkách ukládání odpadů na skládky a jejich využívání na povrchu terénu, ve znění pozdějších předpisů. Pouze odpady, které prokazatelně nelze dále využít, je možno definitivně odstranit např. uložením na povolenou skládku odpadů.
- c) Při stavební činnosti bude odpad ukládán do přistavených velkoobjemových kontejnerů, které budou zajištěny před nežádoucím znehodnocením nebo úniku odpadů.
- d) Odpady budou předány pouze osobám, které jsou podle zákona o odpadech k jejich převzetí oprávněny.
- e) Přepravní prostředky při přepravě odpadu budou uzavřeny nebo budou mít ložnou plochu zakrytu, aby bylo zabráněno úniku převáženého odpadu.
- f) Odstranění odpadů obsahujících azbest, který je klasifikován jako nebezpečný odpad, musí být zajištěno výhradně k tomu příslušnou oprávněnou osobou. Doklady o jeho předání, včetně průběžné evidence, doložíte při závěrečné prohlídce stavebnímu úřadu.

Odůvodnění:

Nakládání s odpady vzniklými během realizace stavby je v dokumentaci řešeno pod bodem B.8, písm.h). souhrnné technické zprávy, odpady obsahující azbest v jejím dodatku a proto pouze informativně upozorňujeme na související právní předpisy v oblasti odpadového hospodářství: vyhláška Ministerstva životního prostředí č. 93/2016 Sb., o Katalogu odpadů; vyhláška Ministerstva životního prostředí a Ministerstva zdravotnictví č. 94/2016 Sb., o hodnocení nebezpečných vlastností odpadů; vyhláška Ministerstva životního prostředí č. 383/2001 Sb., o podrobnostech nakládání s odpady; vyhláška Ministerstva životního prostředí č. 294/2005 Sb., o podmínkách ukládání odpadů na skládky a jejich využívání na povrchu terénu a změně vyhlášky č. 383/2001 Sb., o podrobnostech nakládání s odpady (vše v platném znění).

Orgán odpadového hospodářství stanovil pod písmeny a) až f) tohoto souhlasu podmínky týkající se nakládání s odpady z prováděných stavebních prací, které sledují zájem stanovený v zákoně o odpadech, který ve svých ustanoveních upravuje pravidla pro nakládání s odpady při dodržování zásad v rámci ochrany životního prostředí, jakož i ochrany lidského zdraví a trvale udržitelného rozvoje.

Poučení:

Toto je závazné stanovisko ve smyslu § 149 správního řádu a § 4 stavebního zákona. Podle § 149 správního řádu není závazné stanovisko samostatným rozhodnutím a nelze se proti němu odvolat. Obsah závazného stanoviska je závazný pro výrokovou část rozhodnutí vydaného podle zvláštních předpisů a tento lze napadnout v rámci odvolání proti rozhodnutí stavebního úřadu.

5. Z hlediska ochrany ovzduší podle § 11 odst. 3 zákona č. 201/2012 Sb., o ochraně ovzduší, v platném znění:

(vyřizuje: RNDr. Marcela Štědranská /linka 972/ mstedronska@praha6.cz)

A) Celý objekt Fakulty lesnické a dřevařské bude vytápěn z nové kotelny umístěné v 1.PP. Zdrojem tepla bude dvojice stacionárních kondenzačních kotlů o celkovém tepelném výkonu 400 kW. Stávající kotelna ve 4.NP bude zrušena. Instalované kotle jsou vyjmenovanými zdroji znečišťování ovzduší, věcně a místně příslušným orgánem ochrany ovzduší je MHMP – odbor ochrany prostředí.

Toto je vyjádření podle § 154 správního řádu.

B) Úřad městské části Praha 6 posoudil výše identifikovanou dokumentaci a jako příslušný orgán ochrany ovzduší vydává toto závazné stanovisko a **uděluje souhlas** z hlediska ochrany ovzduší k provedení stavební činnosti pro stavbu Stavební úpravy a přístavba budovy FLD. Stavební činnost je zdrojem znečišťování ovzduší ve smyslu ustanovení § 2 písm. e) zákona o ochraně ovzduší. Jedná se o stacionární zdroj neuvedený v příloze č. 2 zákona o ochraně ovzduší. Stavební plochy a činnosti představují v současné době hlavní skupinu plošných zdrojů prašnosti

Toto závazné stanovisko se vydává za těchto podmínek:

- při realizaci stavebního záměru a při manipulaci s prašným materiálem je třeba aplikovat účinná opatření k minimalizaci zatěžování okolí prachem,
- při odvozu prašného materiálu používat plachtování nákladu na ložné ploše automobilů,
- přednostně používat zařízení a mechanismy splňující nejlepší emisní úroveň (min. emisní úroveň EURO 4 a vyšší),
- pokud dojde ke znečištění veřejných komunikací dopravou, neprodleně provést očištění komunikace.

Odůvodnění:

V průběhu vlastní stavební činnosti je nutné aplikovat opatření ke zmírnění dopadu na kvalitu ovzduší, která vyplývají z Programu zlepšování kvality ovzduší – aglomerace Praha CZ01 (opatření BD3). Orgán ochrany ovzduší stanovil podmínky týkající se ochrany ovzduší při realizaci stavby, neboť u stavební činnosti v blízkém okolí prováděné stavby je třeba zabezpečit dostatečnou ochranu proti nadměrnému výskytu prachových částic. Stavební činnost a s ní související prašnost bude pouze dočasná, po provedení stavby tento zdroj znečištění zanikne. Z tohoto pohledu jde o minimální zásah do kvality ovzduší. Proto s předloženým záměrem souhlasíme za předpokladu splnění výše uvedených podmínek.

Poučení:

Toto je závazné stanovisko ve smyslu § 149 správního řádu a § 4 stavebního zákona. Podle § 149 správního řádu není závazné stanovisko samostatným rozhodnutím a nelze se proti němu odvolat. Obsah závazného stanoviska je závazný pro výrokovou část rozhodnutí vydaného podle zvláštních předpisů a tento lze napadnout v rámci odvolání proti rozhodnutí stavebního úřadu.

Závěr: Odbor dopravy a životního prostředí Úřadu městské části Praha 6 shrnuje:

- **závazné stanovisko** s podmínkami - viz body 4, 5B
- **vyjádření** - viz body 1, 2, 3, 5A

Shora uvedená závazná stanoviska a vyjádření vydává správní orgán jako věcně, místně a funkčně příslušný podle § 10 a § 11 správního řádu a ve spojení s ustanovením § 32 odst. 1 zákona č. 131/2000 Sb., o hlavním městě Praze, v platném znění, a v rozsahu podle obecně závazné vyhlášky č. 55/2000 Sb. hl. m. Prahy, kterou se vydává Statut hlavního města Prahy, ve znění pozdějších předpisů.

Projektovou dokumentaci si můžete vyzvednout v úřední dny nebo po předchozí telefonické domluvě v kanceláři č. 212 (Čs. armády 23, 160 52 Praha 6 - Bubeneč).

Nedílnou součástí těchto závazných stanovisek a vyjádření je ověřená koordinační situace.



Ing. Dana Charvátová
vedoucí odboru

Městská část Praha 6
Úřad městské části
odbor dopravy
a životního prostředí
Čs. armády 23, PSČ 160 52
(9)

LEGENDA STAVEB. OBJEKTŮ (SO)
A INŽENÝRSKÝCH OBJEKTŮ (IO)

zelená stávající - bez rozlišení druhu

POZEMNÍ (STAVEBNÍ) OBJEKTY NOVE:

- SO 01 STÁVAJÍCÍ OBJEKT FLD
- SO 02 PŘÍSTAVBA OBJEKTU FLD
- SO 03 KOMUNIKACE A TERÉNNÍ ÚPRAVY
- INŽENÝRSKÉ OBJEKTY:
- SO 04 Slaboproud - optika/metallika - přípojka
- SO 05 Slinoproud - přípojka
- SO 06 Společná kanalizace - přípojka, přeložka
- SO 07 Dešťová kanalizace - přípojka, přeložka
- SO 08 Vsačky
- SO 09 Plynovod - přeložka
- SO 10 Vodovod - přeložka
- SO 11 Slinoproud - přeložka NN a VO

VYTÝČOVACÍ SÍŤ

bod	+X	+Y
1	1037877,86	745826,42
2	1037867,38	745826,78
3	1037866,87	745811,81
4	1037871,41	745811,65
5	1037871,35	745809,75
6	1037871,69	745793,63
7	1037876,72	745793,46

Městská část Praha 6
Úřad městské části
odbor dopravy
a životního prostředí
Čs. armády 23, PSC 160 52
(9)

10.8.2018
14.11.2018
he dve

STÁVAJÍCÍ INŽENÝRSKÉ SÍŤE - TRASY

- KANALIZACE DEŠŤOVÁ
- KANALIZACE SPLAŠKOVÁ
- SILNOPROUDÉ ROZVODY
- KABEL. ROZVODY NN
- SLABOPROUDÉ ROZVODY
- SLP - VEDENÍ OPTIKA
- SLP - VEDENÍ METALIKA

- VODOVOD + PAROVOD
- VODOVOD - PITNÁ VODA
- HORKOVOD
- PAROVOD + KONDENZÁT
- PLYNOVOD
- PLYN STL
- PLYN NTL
- KANALIZACE
- KANALIZACE DEŠŤOVÁ
- KANALIZACE SPLAŠKOVÁ

SILNOPROUDÉ ROZVODY

- KABEL. ROZVODY VN
- KABEL. ROZVODY NN
- VEREJNÉ OSVĚTLENÍ - VO

SLABOPROUDÉ ROZVODY

- SLP + datové síť - PODZEMNÍ VEDENÍ
- SLP + datové síť - NADZEMNÍ VEDENÍ

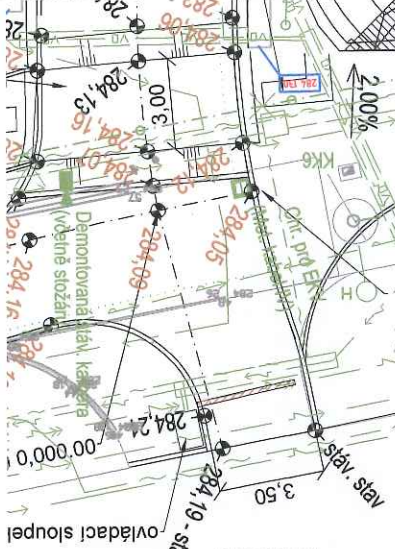
POZNÁMKY

STÁVAJÍCÍ SÍŤE RUŠENÉ V RÁMCI VÝSTAVBY

POZNÁMKA:

- PRŮBĚH SÍŤE JE POUZE SMĚRNÝ A PRO VEŠKERÉ ZEMNÍ A VYKOPOVÉ PRÁCE JE NUTNO VYTÝČIT SKUTEČNÝ PRŮBĚH A OZNAČIT SPRÁVCŮM ZACHÁTEK STAVBY.
- VÝKRES NEZAHRAUJE SKRYTÉ AREÁLOVÉ SÍŤE, KTERÉ NEJSOU VEDENY V EVIDENCI SPRÁVCŮ SÍŤE.
- ZAKRESLENÍ STÁVAJÍCÍCH INŽENÝRSKÝCH SÍŤÍ VYCHÁZÍ Z PODKLADŮ SPRÁVCŮ JEDNOTLIVÝCH SÍŤÍ, ODPOVĚDNOSTÍ SPRÁVCŮ SÍŤÍ PŘED ZAPOČETÍM VÝKOPOVÝCH PRACÍ JE NUTNÉ VŠECHNY DOTČNÉ SÍŤE A ŘADY NECHAT VYTÝČIT. ZAKRESLENÁ KABELOVÁ VEDENÍ URČUJÍ TRASU KABELŮ, NIKOLI POČET KABELŮ.
- ZABYTÝCH SÍŤÍ, OCHRANU A ZAJIŠTĚNÍ FUNKČNOSTI NESE ZODPOVĚDNOST VYŠŠÍ DODAVATEL STAVBY. VEŠKERÉ PRÁCE V OCHRANNÝCH PÁSMECH INŽENÝRSKÝCH SÍŤÍ ŘÍDÍ A KOORDINUJE VYŠŠÍ DODAVATEL STAVBY. O TĚCHTO ČINNOSTECH JE NUTNO INFORMOVAT AREÁLOVÉHO SPRÁVCU SÍŤE. 4) VEŠKERÉ VYČÍSLENÉ PLOCHY V LEGENDÁCH JSOU POUZE INFORMATIVNÍ A JE NUTNO JE PŘEKONTROLOVAT

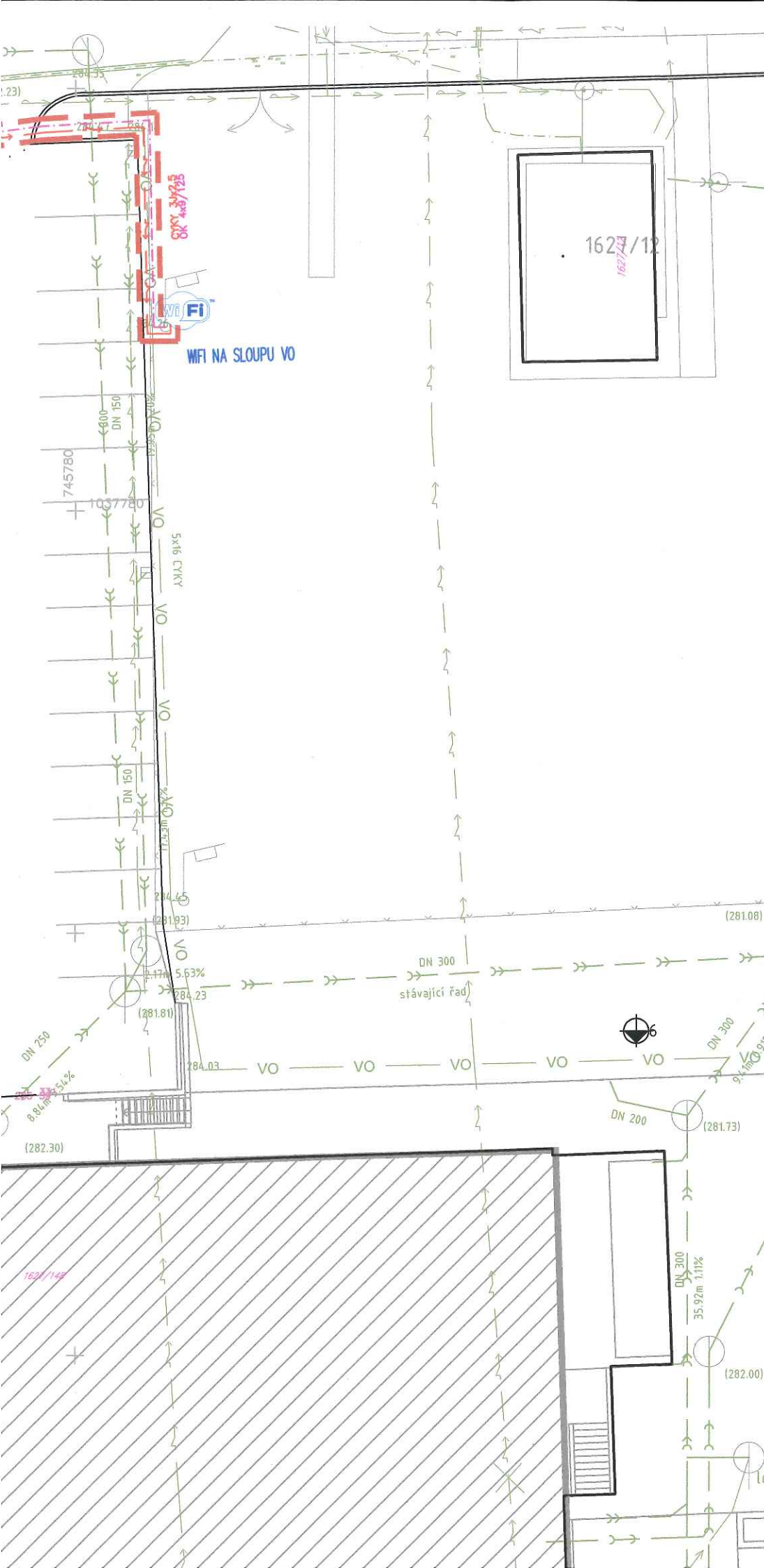
AUTOR ARCHITEKTONICKÉHO NÁVRHU PŘÍSTAVBY:
SPOLEČNOST GREBNER - projektová a inženýrská kancelář spol. s r.o.



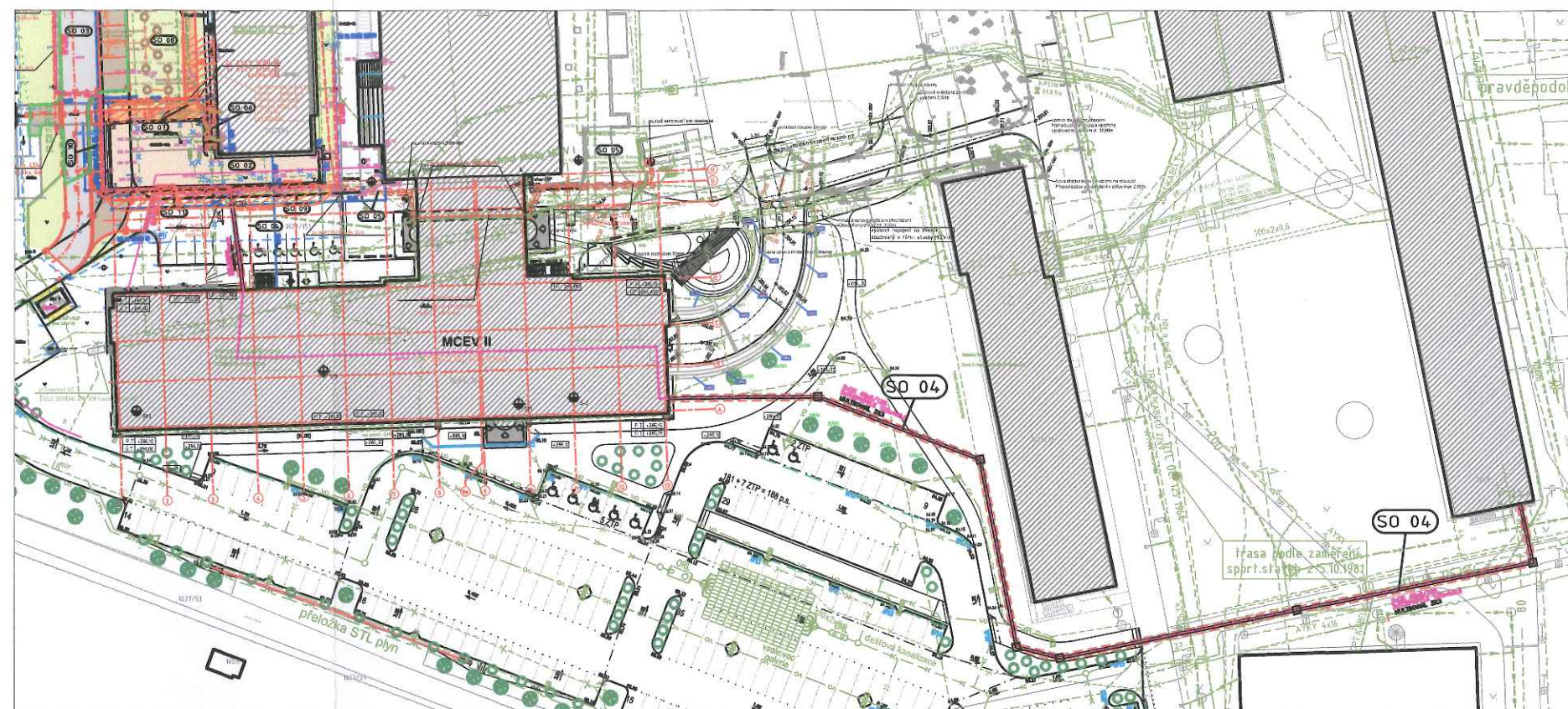
OBJEDNATEL:	ČZU V PRAZE, FAKULTA LESNICKÁ A DŘEVÁŘSKÁ, KAMÝČKÁ 129, PRAHA - SUCHBOL
MÍSTO STAVBY:	KAMÝČKÁ 1176, PRAHA - SUCHBOL parc. č. 1627/1, 1627/55, 1627/151, 1627/148, 1649
NÁZEV STAVBY:	STAVEBNÍ ÚPRAVY A PŘÍSTAVBA OBJEKTU FLD
VÝKRES:	Koordináční situace
OBJEDNATEL:	ZHOTOVITEL:
ING. ARCH. VÍT SVOBODA	ING. ARCH. VÍT SVOBODA
PROJEKTANT:	ING. ARCH. VÍT SVOBODA
VYPRACOVAL:	ING. ARCH. VÍT SVOBODA
ČÍSLO ZAKÁZKY:	0118
STUPĚŇ PD:	DUR+DSP
POČET FORMÁTŮ:	8x44
DATUM:	srpen 2018
PROFES:	Č.PARÉ
AS	7
C	ČÁST
C3	Č. PŘÍLOHY

1:50 000 = 287,59





PŘÍPOJKA SLABOPROUDU VÝŘEZ M1:1000



LEGENDY

LEGENDA PLOCH

	PŘÍSTAVBA
	CHODNÍKY zámková dlažba
	KOMUNIKACE pojezdová, živice
	ZELEŇ ohumusování, osetí
	KOMUNIKACE pojezdová, zámková dlažba
	OKAPOVÝ CHODNÍK betonové dlaždice / kačírky
	OBJEKTY - STÁVAJÍCÍ

LEGENDA ZNAČEK

	HRANICE HLAVNÍHO STAVENIŠTĚ
	HRANICE VEDELEJŠÍHO STAVENIŠTĚ
	HRANICE POZEMKŮ (DLE VÝPISU Z KATASTRU NEMOVITOSTÍ)
	ČÍSLO KATASTRU
	VSTUPY/JEZDY DO NOVÉHO OBJEKTU
	STÁVAJÍCÍ OPLOCENÍ
	OZNAČENÍ STAVEBNÍHO OBJEKTU
	SONDY STÁVAJÍCÍHO GEOLOGICKÉHO PRŮZKUMU
	rozhraní ploch, silnice, chodník
	stavební linie
	hranice dle katastru
	snížený obrubník
	terénní hrana
	hranice zeleně
	reliéfová dlažba

LEGENDA ZELENĚ

LEGENDA MAPOVÝCH ZNAČEK

	dopravní značka stávající		info tabule
	venkovní svítidlo stávající		kabel. spojka
	hydrant		šoupátko
	šoupátko bez rozlišení podzemního vedení		šoupátko
	vpusti stávající		šoupátko
	vstupní šachta podzemního vedení stávající		šoupátko
	polohopisný bod geodetického polygonu		šoupátko
	geodeticky zaměřený bod s výškou (B.p.v.)		šoupátko
	bod veřejné geodetické sítě		šoupátko
	zděná budova		šoupátko
	zelená plocha, louky		šoupátko
	zahrada		šoupátko
	rozvodnice		šoupátko
	pomník, socha		šoupátko
	místní tabule		šoupátko
	předmět malého rozsahu		šoupátko
	skříň obecně		šoupátko
	sloup		šoupátko
	dopravní značka		šoupátko
	veřejné osvětlení		šoupátko
	rozdělovací skříň		šoupátko
	strom		šoupátko
	okrasná zahrada		šoupátko
			šoupátko

NOVÉ SÍTĚ A PŘÍPOJKY I.S. - TRASY

VODOVOD

VODOVOD - PITNÁ VODA

PLYNOVOD

PLYN NTL

